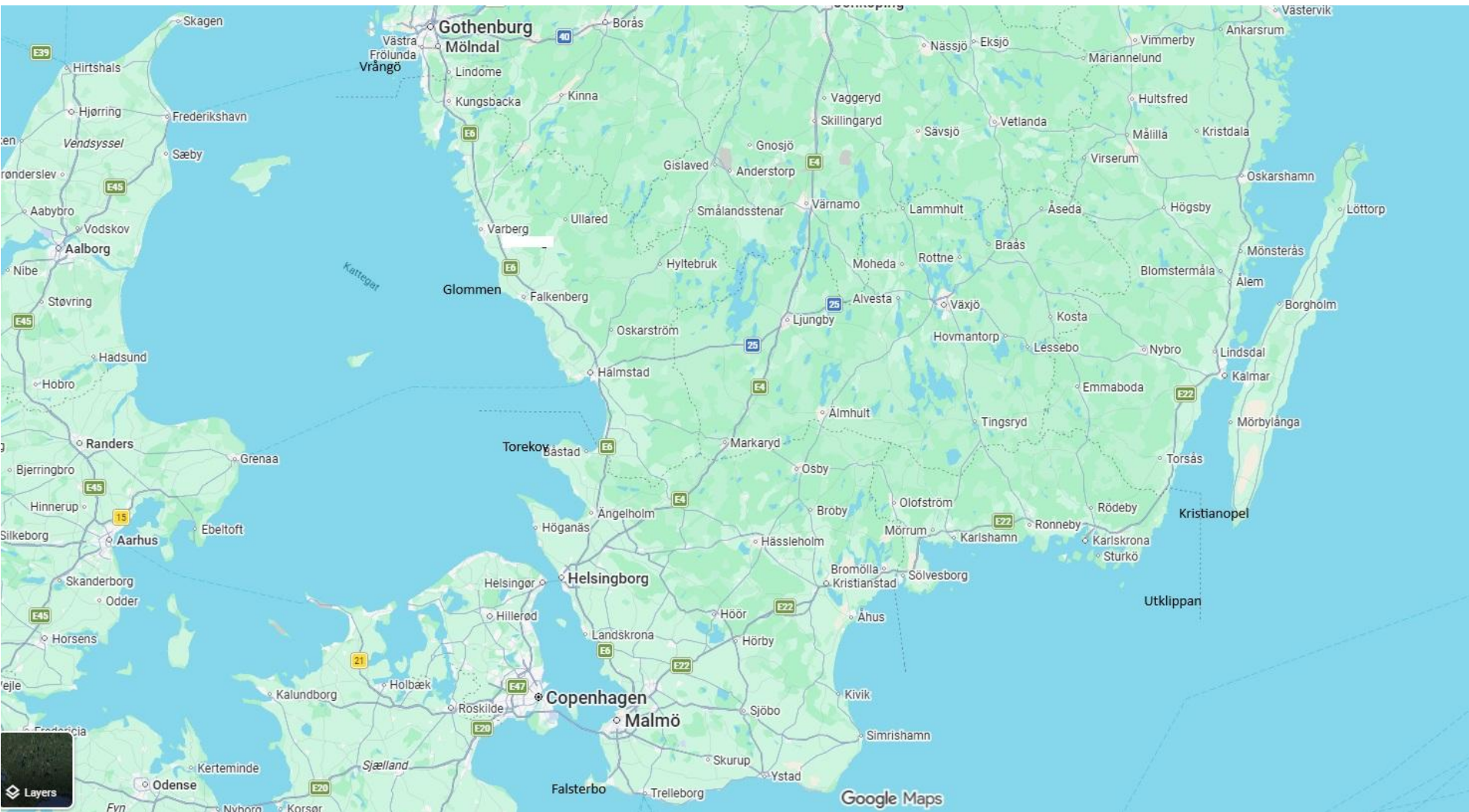


Länsirannikolta Tukholman saaristoon



Vrångö

- Lähellä Göteborgia
- Rapuja suoraan laivasta
- Vanha luotsiasema
- Monta kirkkoa



Varberg

- Historiaa
 - Linnoitus
 - Kallbadhuset
 - Kenkäkaupunki (Vagabond)
- Kaksi satamaa
 - Vanha satama-allas keskustassa
 - Iso vierasvenesatama vastarannalla
- Rapuja





Glommen



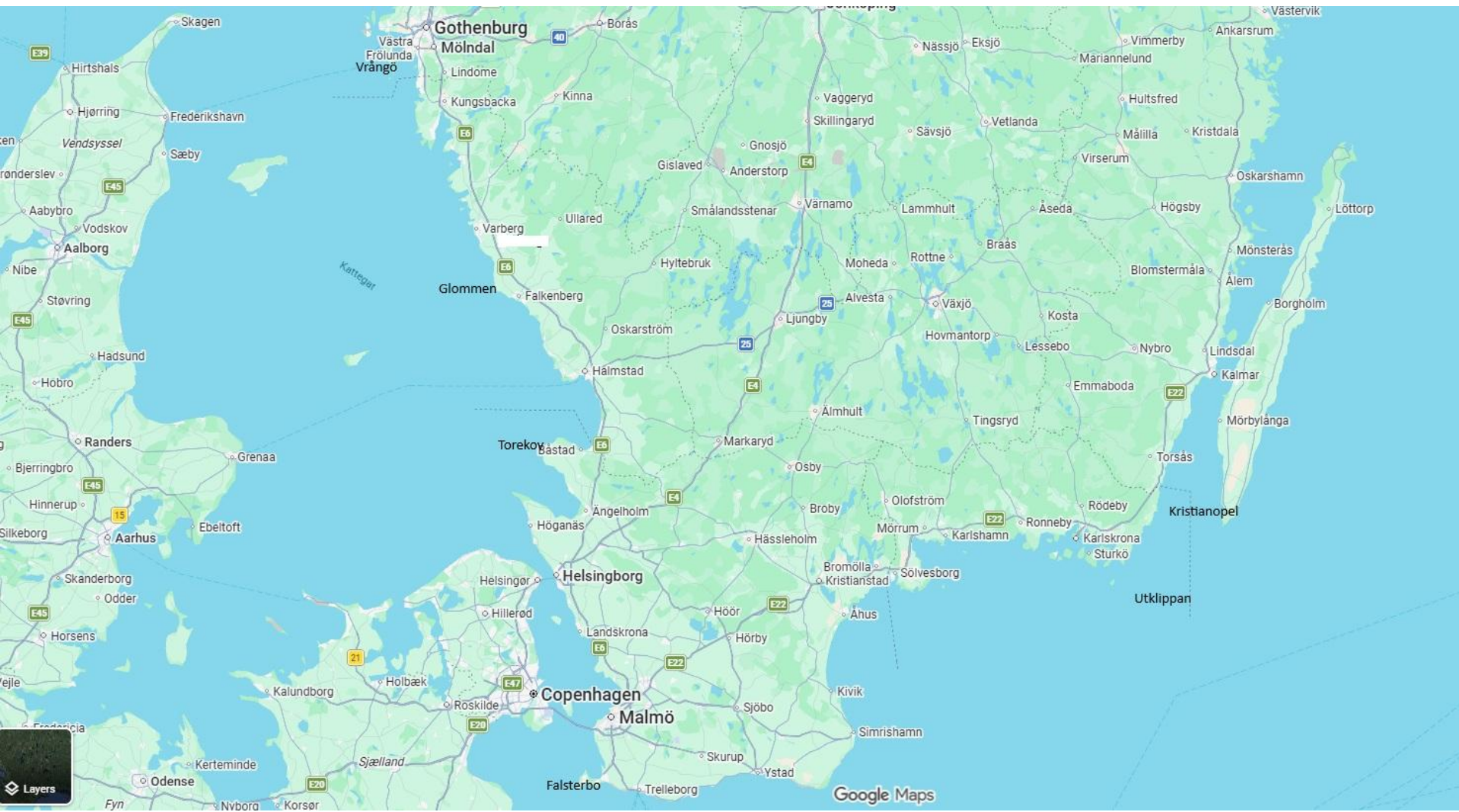
- Glommen kivi, Glumstenen
- Kivi mainittu 1061 ensimmäisen kerran
- Valtameren pohjassa reikä johon vesi valuu?
Maankohoaminen?
- Suojainen satama
- Majakalla paljon pikkuisia pupuja



Torekov



- Viehättävä ja historiallinen kalastajakylän satama, jossa on satoja venepaikkoja sekä kymmeniä vierasvenepaikkoja. Vakituiseen paikkaan voi mennä jos siinä on vihreä kyltti.
- Aamu-uintikulttuuri. Kylpytakeissa kahvilaan aamiaiselle.
- Varakkaiden tukholmalaisten kesänvietto
- Solsidan-elokuva



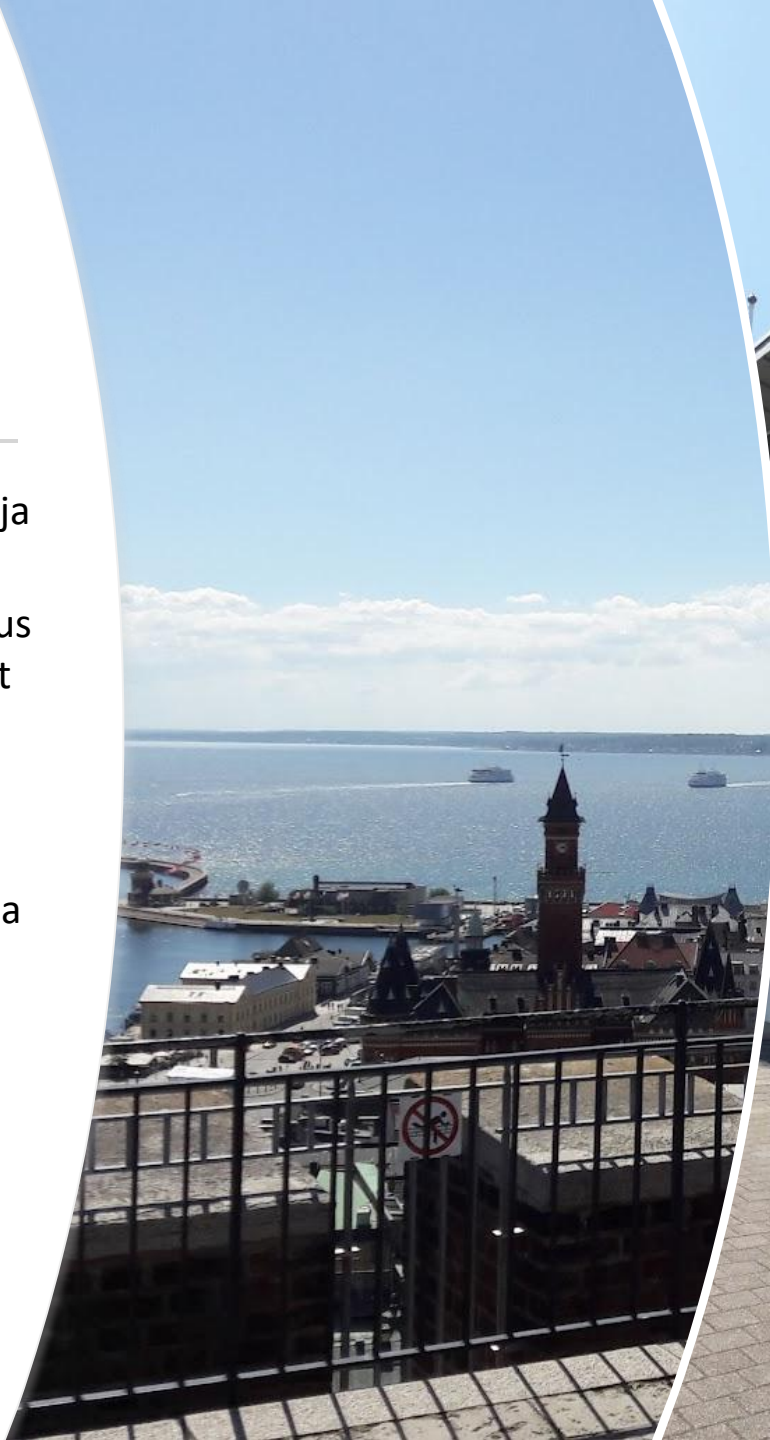


Helsingborg

Helsingör

Helsingborg

- Iso satama, vihreät ja punaiset kyltit
- Hieno kerhorakennus jossa siistit pesutilat
- Sauna, hmm
- Paljon Tanskan ja Ruotsin historiaa
- Kulttuuria; Dunker ja Sofiero
- Hiekkarannat ja auringonlaskut
- Tanskan lautat



Lillgrund tuulivoimapuisto



Öresundbron



Falsterbon kanava

- Oikaisee turvallisesti lounaiskärjen ohitse.
- Silta nousee kerran tunnissa
- Hiekkarannat



Ystad

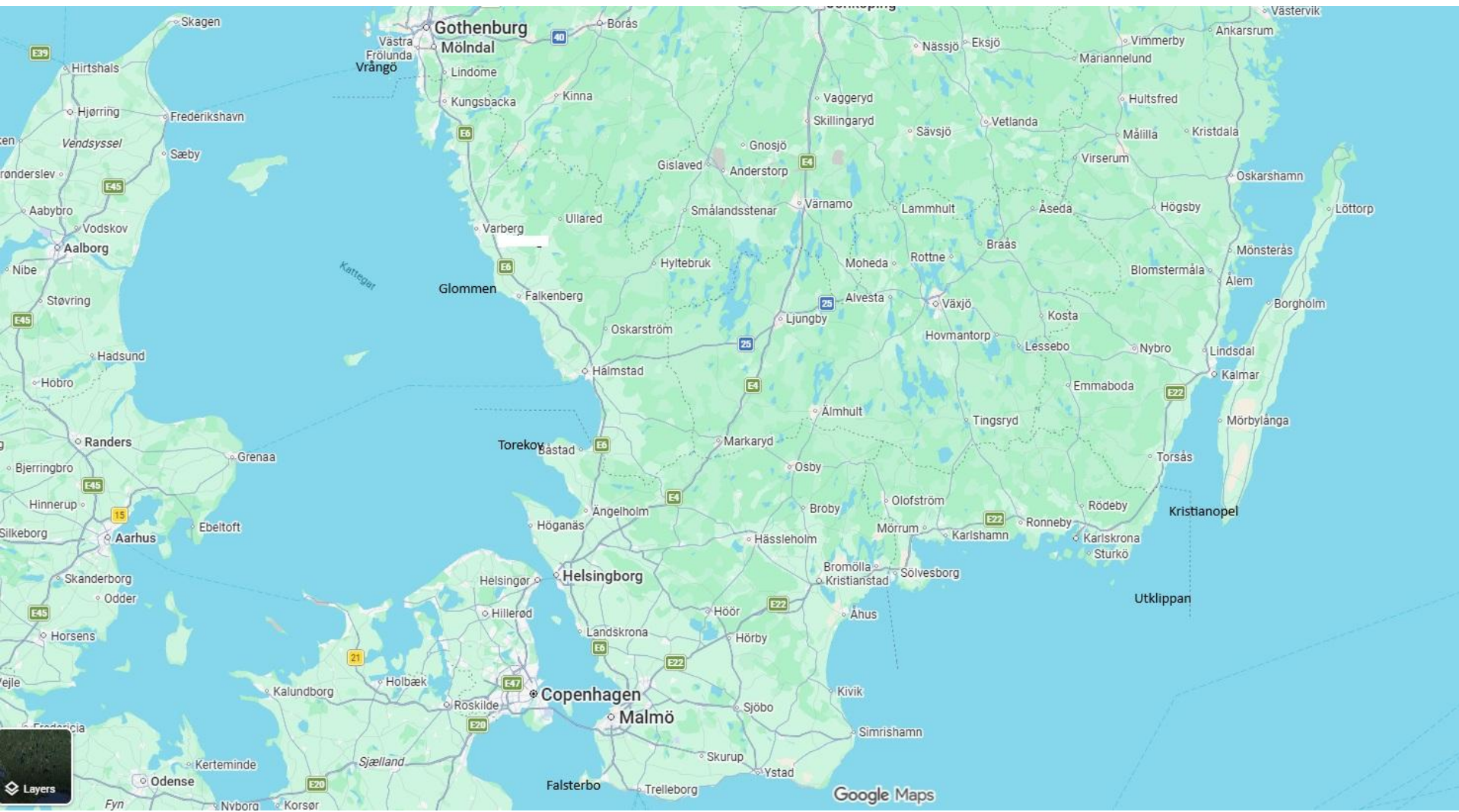
- Wallanderin kotikaupunki
- Satamassa venetarvikekauppa
- Sähkö ostetaan Tally kortilla (hankalaa)





Simrishamn

- Vanha kaupunki näkemisen arvoinen



Utklippan

- Ruotsin kaakkoisin saari
- Kallioon louhittu satama-allas kahden luodon välissä.
- Harvinaisia kasveja, lintuja, sammakoita ja hylkeitä.
- Kaksi saarta, joiden välillä voi liikkua soutuveneillä.





Kristianopel

- Pieni satama ja persoonallinen satamakapteeni.
- Tanskan kuningas Christian IV perustanut 1600-luvulla
- Ruotsin Gustav Adolf sotajoukkoineen poltti kaupungin
- Kaupungin historialliset muurit osana omakotitalojen aitoja
- Pyöriäisiä





Kalmar

- Historiallinen kaupunki
 - Kalmarin unioni
 - Hansakaupunki
- Öölannin silta
 - Alituskorkeus 36 m





Borgholm

- Borgholmin linnanrauniot
 - Pohjolan kauneimmat rauniot
- Sollidenin linna
 - Kruununprinsessa Victorian syntymäpäivät 14.7




Byxelkrok

- Ahdas satama, kaikille järjestetään paikka
- Useita ravintoloita

Visby

- Kaksi satama-allasta, aallonmurtajalla myös paikkoja
- Hiljaisuus klo 22
- Auton vuokraus satamasta halpaa
- Paljon nähtävää kaupungissa
- Raukit



Gotska Sandön

- Kaukana kaikesta.
- Peruskallio 90m merenpinnan alapuolella.
- Pelkkää hiekkaa ja pientä kiveä.
- Ankkurointi suojan puolelle
- Mainingit kiertää saaren



Nåttarö

- Upeat hiekkarannat
- Kalliot
- SXK poijuja
- Lahdessa kymmeniä veneitä ankkurissa ja kalliokiinnityksessä
- Kävelymatkan päässä kaikki palvelut



Etäisyystaulukko

- Vrångö – Varberg 32 nm
- Varberg - Glommen 13 nm
- Glommen – Torekov 32 nm
- Torekov- Helsingborg 28 nm
- Helsingborg – Falsterbo 37 nm
- Falsterbo – Ystad 30 nm
- Ystad – Simrishamn 27 nm
- Simrishamn – Utklippan 55 nm
- Utklippan - Kristianopel 22 nm
- Kristianopel - Kalmar 31 nm
- Kalmar - Borgholm 17 nm
- Borgholm - Byxelkrok 30 nm
- Byxelkrok - Visby 45 nm
- Visby - Gotska Sandö 52 nm
- Visby – Nynäshamn 80 hm
- Gotska Sandö - Nåttarö 48 nm

Svenska Kryssarklubben (S XK)

- Maailman suurin veneily-yhdistys, yli 40 000 jäsentä. Ylläpitää 260 poijua ja useita ilmaisia vierassatamia.

Luonnonsatamat

- Satamakirja kertoo kuvin, tekstein ja symbolein kaiken tarvittavan.
- Puuceet merkitty merikorttiin.
- Fendarit ulos, aivan varmasti joku tulee kylkeen.
- Kalliorannat pääosin syviä. Mahdollisuus löytää myös oma kallio. (älä unohda fendareita)

